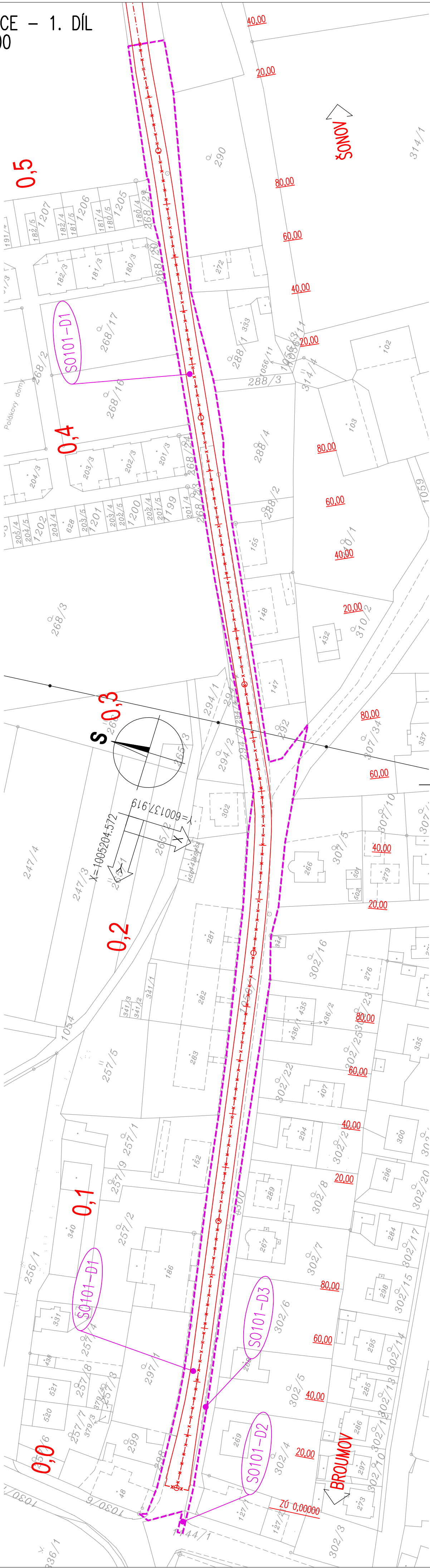
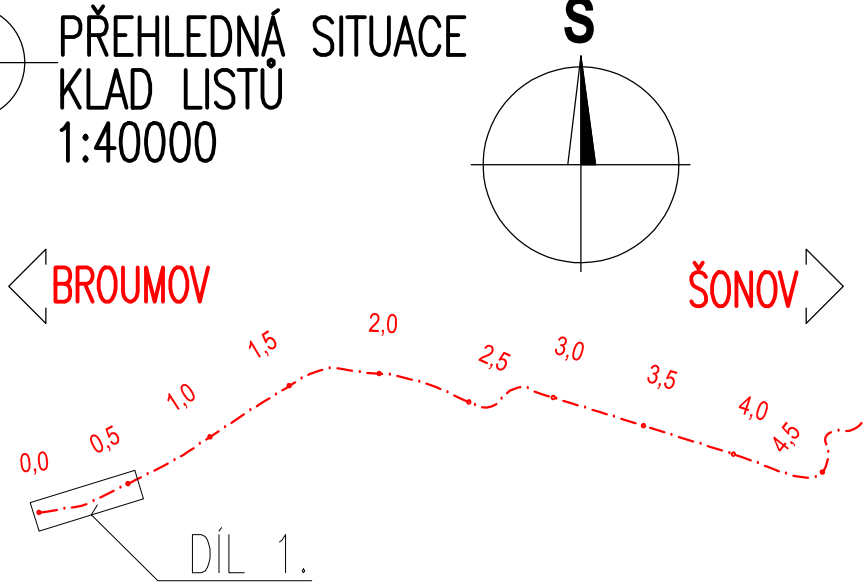


SITUACE – 1. DÍL
1:1000



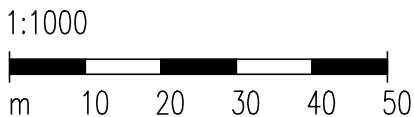
PŘEHLEDNÁ SITUACE
KLAD LISTŮ
1:40000



LEGENDA:

- HRANICE POZEMKŮ DLE DKM
- HRANICE POZEMKŮ K.Ú.
- HRANICE POZEMKŮ DLE ZE
- 1180/5
- (1180/5)
- ČÍSLO POZEMKŮ DLE DKM
- ČÍSLO POZEMKŮ DLE ZE
- OSA KOMUNIKACE
- S0101-DX
- ČÍSLO POZEMKU S DOČASNÝM ZÁBOREM – SO 101
- HRANICE ZÁBORU STAVBY – SO 101

MĚŘÍTKO:



MĚŘÍTKO:



H.
DSP+PDPS

SOUŘADNICOVÝ SYSTÉM: S–JTSK		VÝŠKOVÝ SYSTÉM: BpV	
KRESLIL:	ING. JAN MACHEK		
ZPRACOVAL:	ING. JAN MACHEK		
TECHNICKÁ KONTROLA:	ING. LUKÁŠ TOBEŠ		
ZODPOVĚDNÝ PROJEKTANT:	ING. JAN BURSA		
HLAVNÍ PROJEKTANT:	ING. JAN BURSA		
KRAJ: KRÁLOVÉHRADSKÝ	OKRES: NÁCHOD	OBEČ: BROUMOV, ŠONOV	
INVESTOR: KRÁLOVÉHRADSKÝ KRAJ, PIVOVARSKÉ NÁMĚSTÍ 1245, 500 03 HRADEC KRÁLOVÉ			STUPEŇ: DSP+PDPS
AKCE: III/30324 BROUMOV – ŠONOV			ZAK.ČÍSLO: 1162–15–3
OBJEKT: H. ZÁBOROVÝ ELABORÁT			ARCHIVNÍ ČÍSLO: 1162
OBSAH: SITUACE DOTČENÝCH POZEMKŮ – SO 101			DATUM: 10/2015
			FORMÁT: 4 A4
			MĚŘÍTKO: 1:1000
			ČÍSLO SOUPRAVY: ČÍSLO PŘÍLOHY: H.1.1.